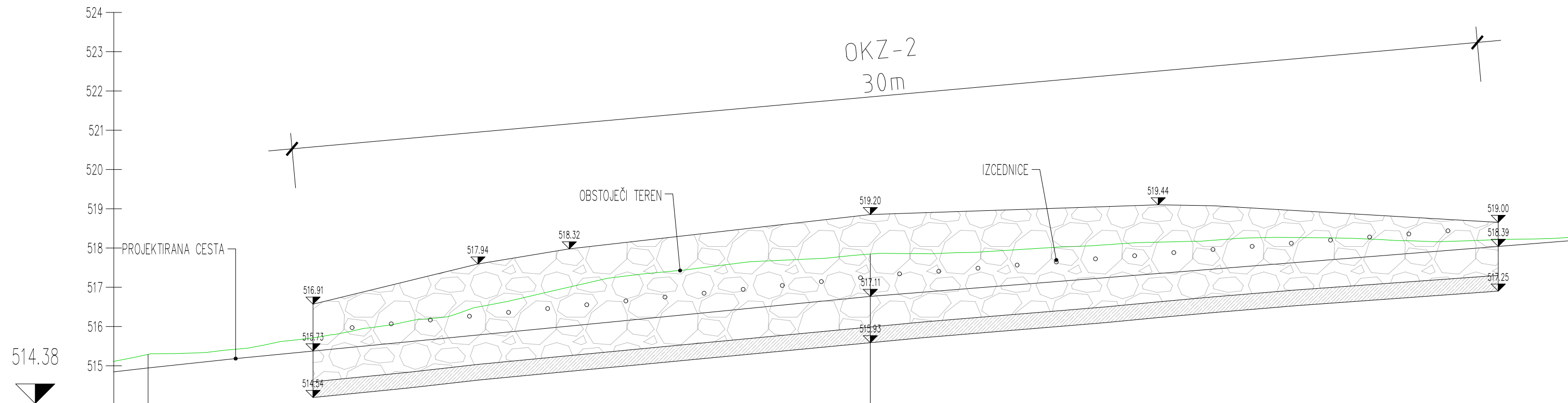
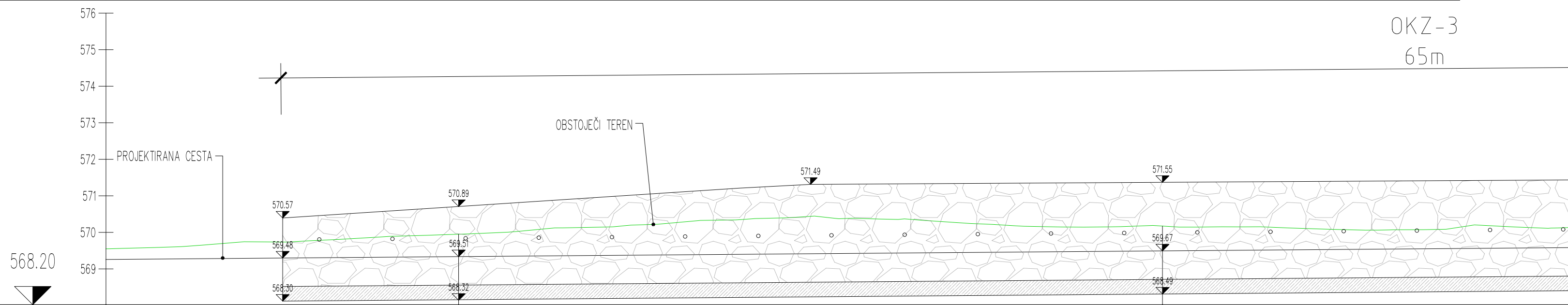


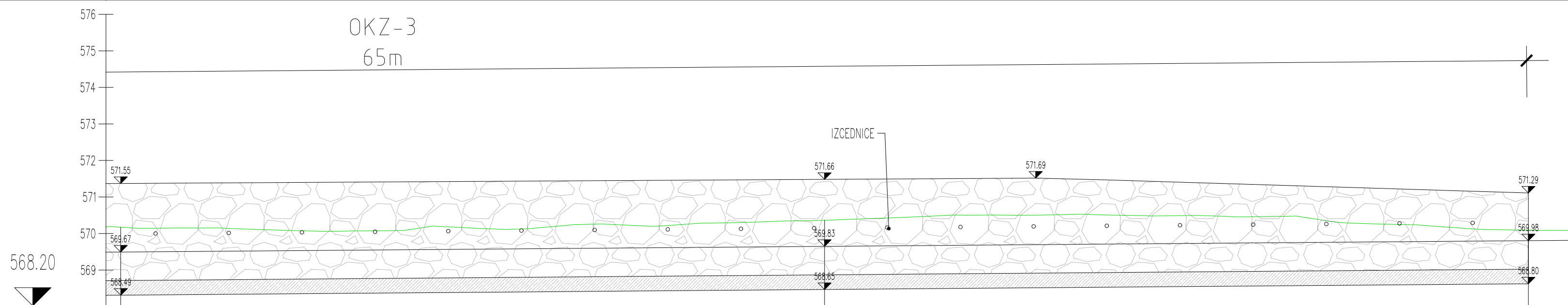
AC&P
034-25 Sreča Neža Plateau V2_Levi_Rod.dwg



OZNAKE PROFILOV	P74*	18.381	P75*	21.708
STACIONAŽE	64.81		83.19	1.5
KOTE TERENA	515.635		518.191	



OZNAKE PROFILOV	237	P109*	19.238	P110*	19.237
STACIONAŽE		57.65		76.88	
KOTE TERENA		570.127		570.350	



OZNAKE PROFILOV	P110*	19.237	P111*	19.238	P112*
STACIONAŽE	76.88		96.12	2.2	15.36
KOTE TERENA	570.350		570.541		570.270

Sanacija LC 377261 (Bobner – Sv. Neža); ID 1443870, po neurju in poplavih 4. avgust 2023

42 VZDOLŽNI PROFIL
Vzdolžni profil OKZ-2, OKZ-3

merilo: 1 : 100



MESTNA OBČINA SLOVENJ GRADEC,
ŠOLSKA ULICA 5, 2380 SLOVENJ GRADEC

AC&P inženirski biro d.o.o.
podjetje za geotehniko, infrastrukturo in raziskave
tovarniška c. 26, 5270 Ajdovščina | +386(0)5 8500740 | info@acap.si



voja projekta:	ANDRAŽ CEKET, univ.dipl.inž.grad.	IZS PI G-2435
pooblašeni inženir:	ANDRAŽ CEKET, univ.dipl.inž.grad.	IZS PI G-2435
izdelal:	ANDREJ BRICMAN, dipl.inž.geol. (UN)	
investitor:	Mestna občina Slovenj Gradec, Šolska ulica 5, 2380 Slovenj Gradec	
vrsta projekta:	IZN	
vrsta načrta:	2.1 Načrt ceste	
naziv objekta:	Sanacija LC 377261 (Bobner – Sv. Neža); ID 1443870, po neurju in poplavih 4. avgust 2023	
vsebina risbe:	42 VZDOLŽNI PROFIL Vzdolžni profil OKZ-2, OKZ-3	

datum:	št. projekta:	št. načrta:	merilo:	št. risbe:
Po recenziji, 10.2025	034-25	034-25-21	1 : 100	G.242.17